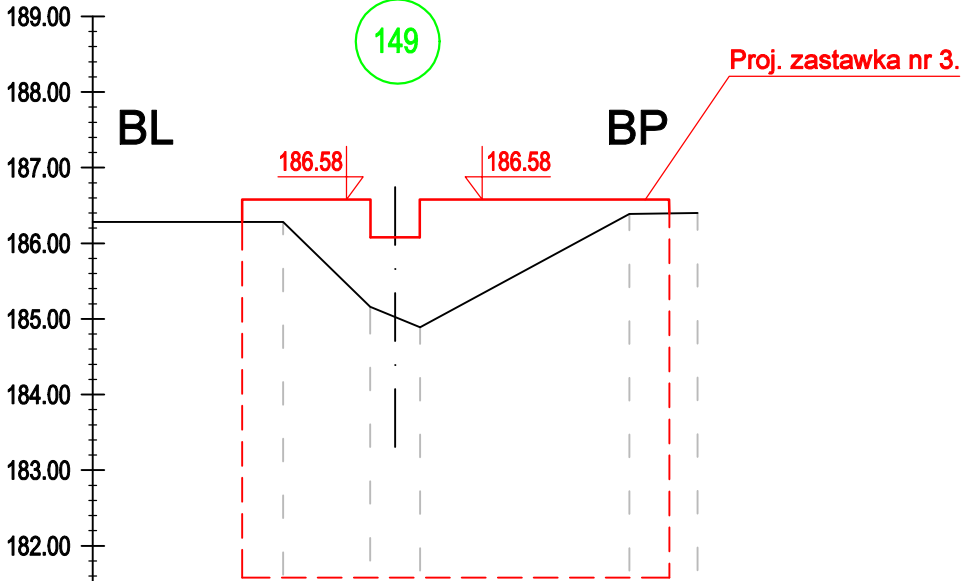
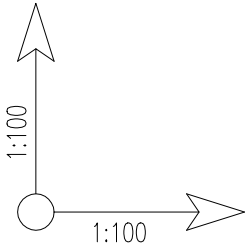


NASYP
[m²]
0.00

R4 - P1  
km 0+009

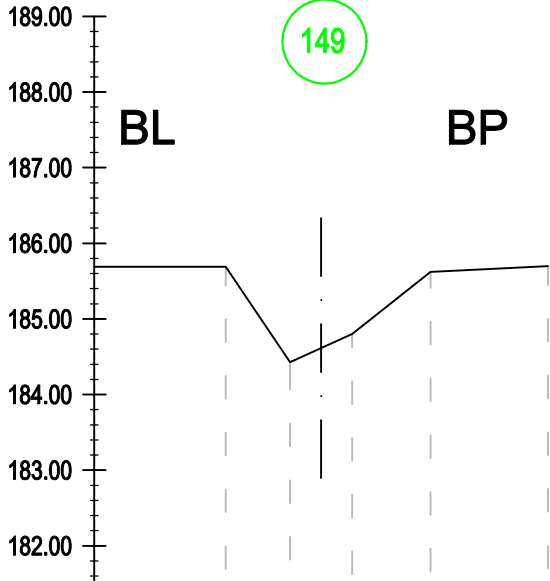
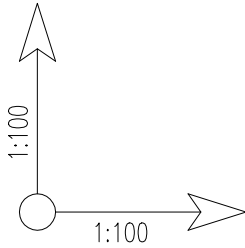


POZIOM PORÓWNAWCZY 181.00 m n.p.m.

ISTN. RZĘDNA TERENU [m n.p.m.]	186.28	186.28	185.16	185.03	184.89	186.39	186.40
ODLEGŁOŚĆ ISTN. [m]	2.52	3.67	4.00	4.33	7.10	6.68	8.00
RZĘDNE PROJEKTOWANE [m n.p.m.]		186.58	185.28	185.28	185.28	186.58	
ODLEGŁOŚĆ PROJ.[m]		1.98	3.68	4.33		7.63	

NASYP
[m²]
0.00

R4 - P3  
km 0+035

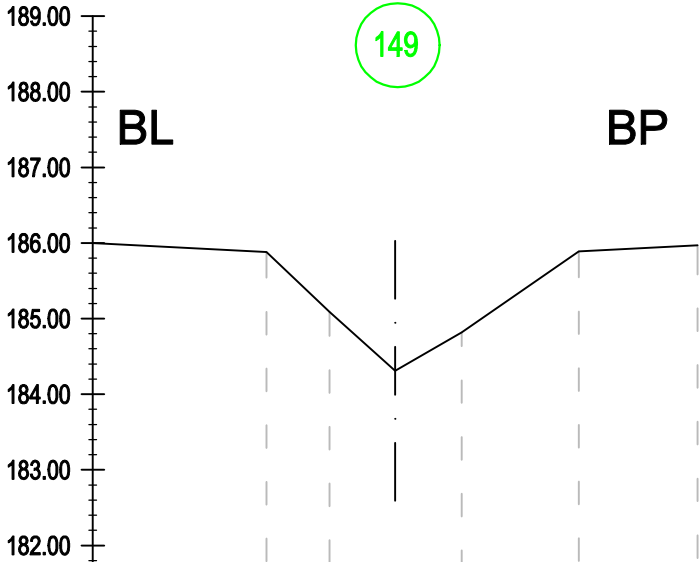
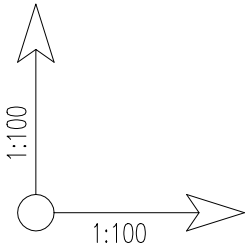


POZIOM PORÓWNAWCZY 181.00 m n.p.m.

ISTN. RZĘDNA TERENU [m n.p.m.]	185.69	185.69	184.43	184.62	184.80	185.62	185.70
ODLEGŁOŚĆ ISTN. [m]	0.00	1.74	2.59	3.00	3.41	4.45	6.00
RZĘDNE PROJEKTOWANE [m n.p.m.]							
ODLEGŁOŚĆ PROJ.[m]							

NASYP
[m²]
0.00

R4 - P2  
km 0+016.5

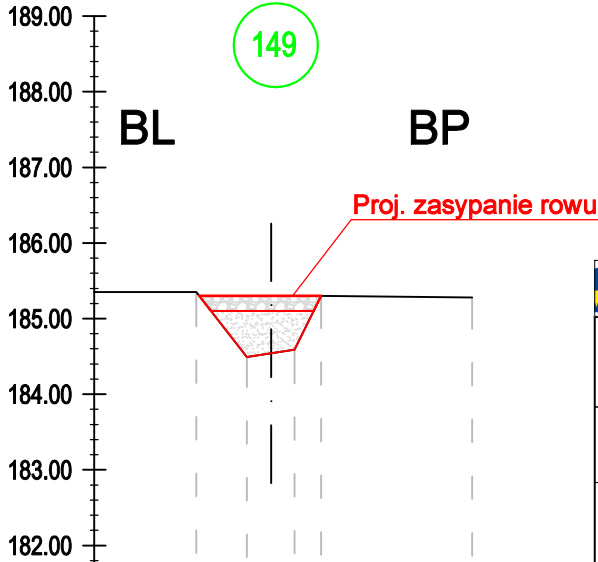
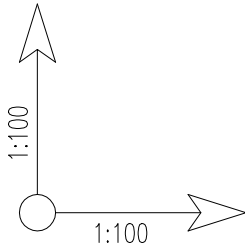


POZIOM PORÓWNAWCZY 181.00 m n.p.m.

ISTN. RZĘDNA TERENU [m n.p.m.]	186.00	185.88	185.09	184.31	184.82	185.89	185.97
ODLEGŁOŚĆ ISTN. [m]	0.00	2.30	3.13	4.00	4.88	6.43	8.00
RZĘDNE PROJEKTOWANE [m n.p.m.]							
ODLEGŁOŚĆ PROJ.[m]							

NASYP
[m²]
0.85

R4 - P4  
km 0+054



POZIOM PORÓWNAWCZY 181.00 m n.p.m.

ISTN. RZĘDNA TERENU [m n.p.m.]	185.35	185.35	184.49	184.54	184.59	185.30	185.28
ODLEGŁOŚĆ ISTN. [m]	0.00	1.35	2.02	2.34	2.65	3.00	5.00
RZĘDNE PROJEKTOWANE [m n.p.m.]		185.30				185.30	
ODLEGŁOŚĆ PROJ.[m]		1.39				3.00	

 	
<b>JEDNOSTKA PROJEKTOWA:</b>  ZENERIS PROJEKTY S.A. UL. PADEREWSKIEGO 8, 61-770 POZNAŃ	
<b>NAZWA INWESTYCJI:</b> <b>WYKONANIE DOKUMENTACJI TECHNICZNEJ ZASTAWEK I ZASYPAŃ W OBSZARZE NATURA 2000 STUDZENICKIE TORFOWISKA PLH220028</b>	
<b>INWESTOR:</b> SKARB PAŃSTWA REGIONALNY DYREKTOR OCHRONY ŚRODOWISKA W GDAŃSKU UL. CHMIELNA 54/57 80-748 GDAŃSK	<b>ADRES INWESTYCJI:</b> JEDNOSTKA EWD.: 220108_2 OBREB: 0011 STUDZENICE, 0012 UGOSZCZ GMINA: STUDZENICE POWIAT: BYTOWSKI WOJEWÓDZTWO: POMORSKIE
<b>NR UMOWY:</b> NR 32/2020 Z DNIA 14.07.2020 r.	
<b>NR PROJEKTU:</b> 2020/14	<b>STADIUM:</b> PROJEKT WYKONAWCZY
<b>PROJEKTANT:</b> mgr inż. MICHAŁ PAWLIK upr. w specj. inż. hydrotech. nr WKP/0105/POOH/18	<b>PODPIS:</b> 
<b>OPRACOWUJĄCY:</b> mgr inż. ŁUKASZ URBAŃSKI upr. w specj. inż. hydrotech. nr WKP/0381/POOH/19	<b>PODPIS:</b> 
<b>OPRACOWUJĄCY:</b> mgr inż. ALEKSANDRA GRZEMSKA	<b>PODPIS:</b> 
<b>TREŚĆ RYSUNKU:</b> <b>RÓW NR 4 - PRZEKROJE POPRZECZNE</b>	
<b>DATA:</b> 09.2021 r.	<b>SKALA:</b> 1:100/100
<b>NR RYSUNKU:</b> 7.4	